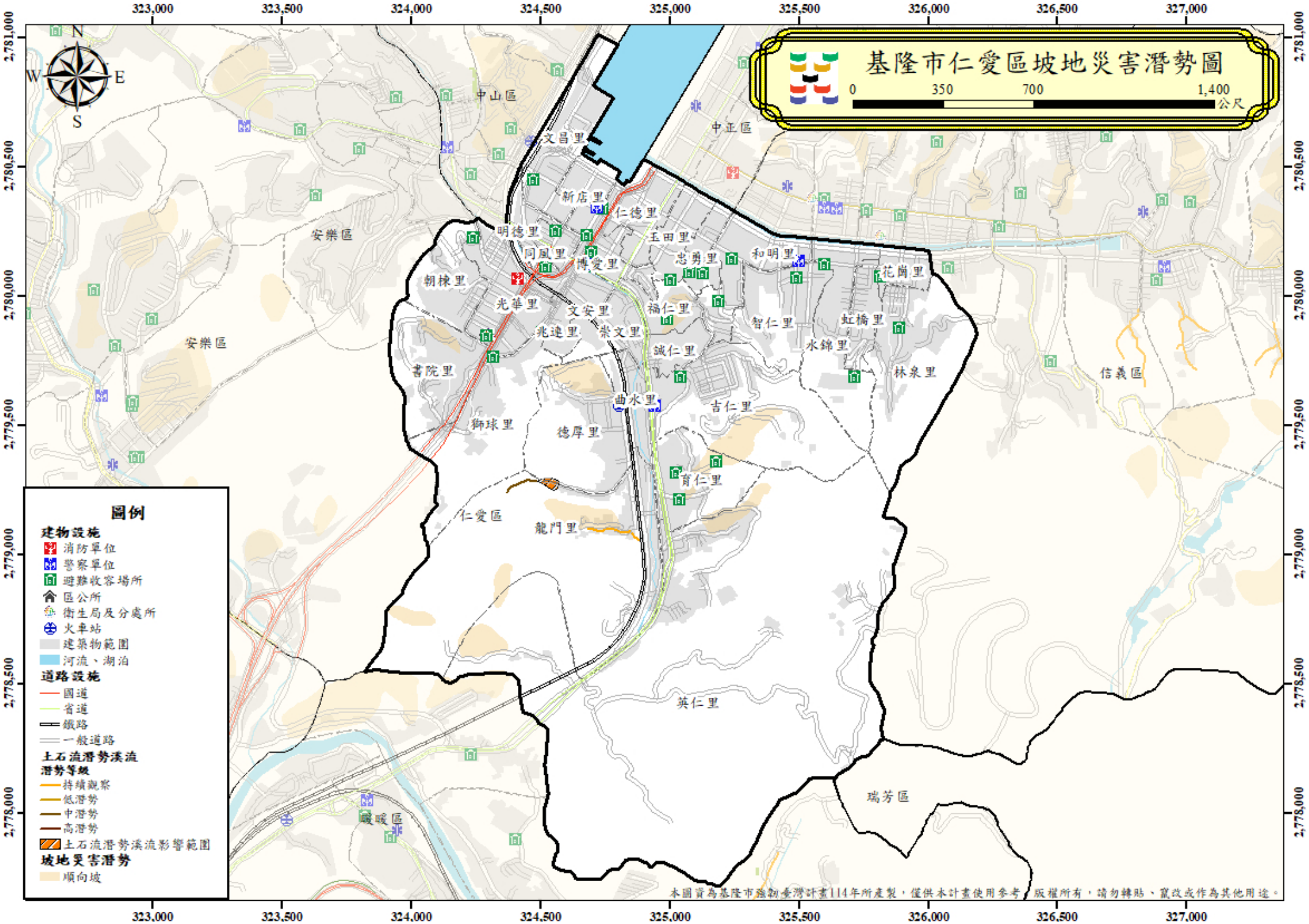
基隆市仁愛區坡地災害潛勢圖
0 350 700 1,400 公尺
N
S
W
E
323,000
323,500
324,000
324,500
325,000
325,500
326,000
326,500
327,000
2,781,000
2,780,500
2,780,000
2,779,500
2,779,000
2,778,500
2,778,000
中山區
中正區
安樂區
信義區
瑞芳區
暖暖區
仁愛區
文昌里
新店里
仁德里
明德里
玉田里
同風里
博愛里
忠勇里
和明里
花崗里
朝棟里
光華里
文安里
福仁里
智仁里
虹橋里
兆連里
崇文里
誠仁里
水錦里
林泉里
書院里
曲水里
吉仁里
獅球里
德厚里
育仁里
龍門里
英仁里
圖例
建物設施
消防單位
警察單位
避難收容場所
區公所
衛生局及分處所
火車站
建築物範圍
河流、湖泊
道路設施
國道
省道
鐵路
一般道路
土石流潛勢溪流
潛勢等級
持續觀察
低潛勢
中潛勢
高潛勢
土石流潛勢溪流影響範圍
坡地災害潛勢
順向坡
本圖資為基隆市強韌臺灣計畫114年所產製，僅供本計畫使用參考，版權所有，請勿轉貼、竄改或作為其他用途。

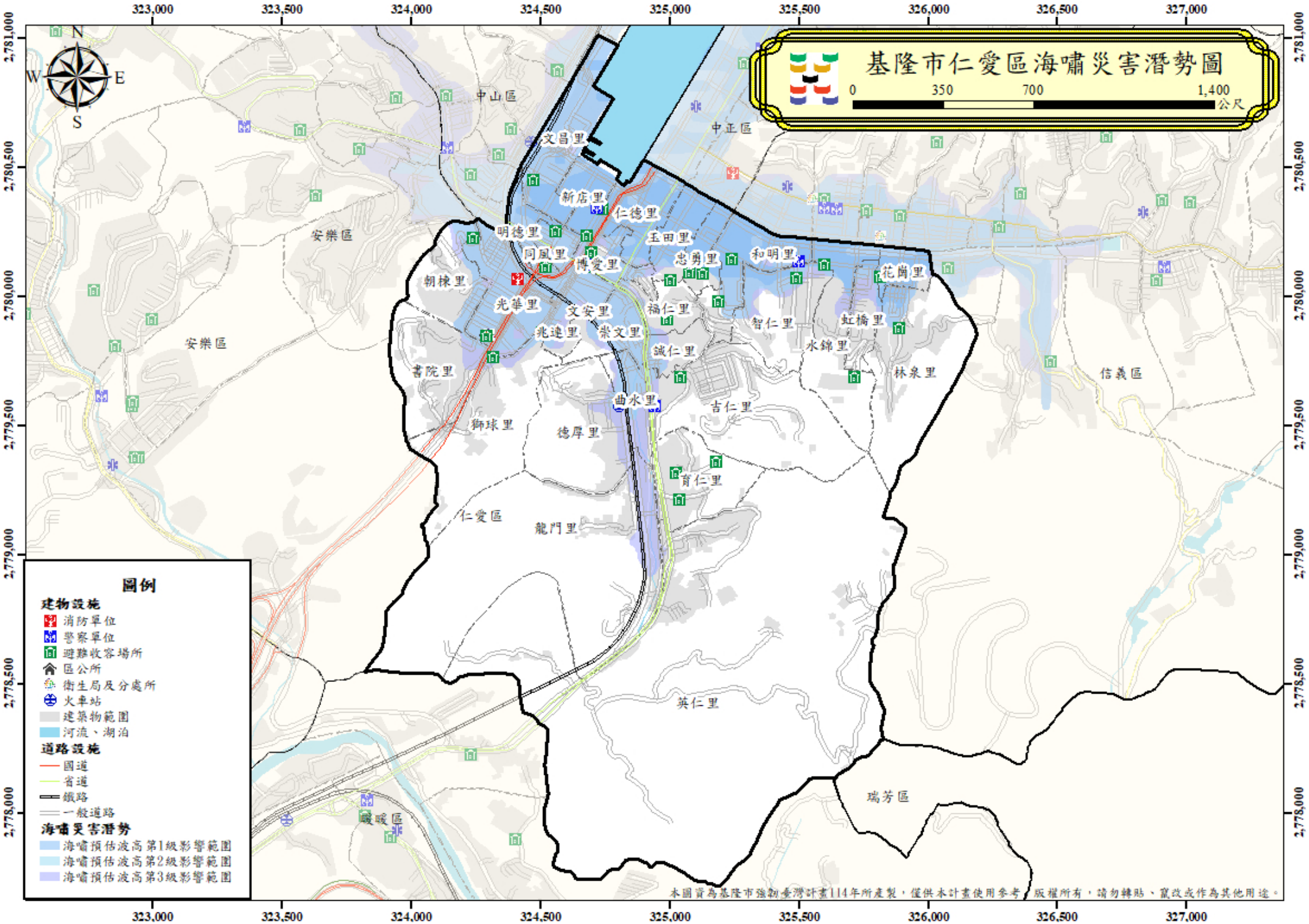
基隆市仁愛區海嘯災害潛勢圖
0 350 700 1,400 公尺
N
S
E
W
323,000
323,500
324,000
324,500
325,000
325,500
326,000
326,500
327,000
2,781,000
2,780,500
2,780,000
2,779,500
2,779,000
2,778,500
2,778,000
中山區
中正區
安樂區
信義區
仁愛區
瑞芳區
暖暖區
文昌里
新店里
仁德里
明德里
玉田里
同風里
博愛里
忠勇里
和明里
花崗里
朝棟里
光華里
文安里
福仁里
智仁里
虹橋里
兆連里
崇文里
誠仁里
水錦里
林泉里
書院里
曲水里
吉仁里
獅球里
德厚里
育仁里
龍門里
英仁里
圖例
建物設施
消防單位
警察單位
避難收容場所
區公所
衛生局及分處所
火車站
建築物範圍
河流、湖泊
道路設施
國道
省道
鐵路
一般道路
海嘯災害潛勢
海嘯預估波高第1級影響範圍
海嘯預估波高第2級影響範圍
海嘯預估波高第3級影響範圍
本圖資為基隆市強韌臺灣計畫114年所產製，僅供本計畫使用參考，版權所有，請勿轉貼、竄改或作為其他用途。

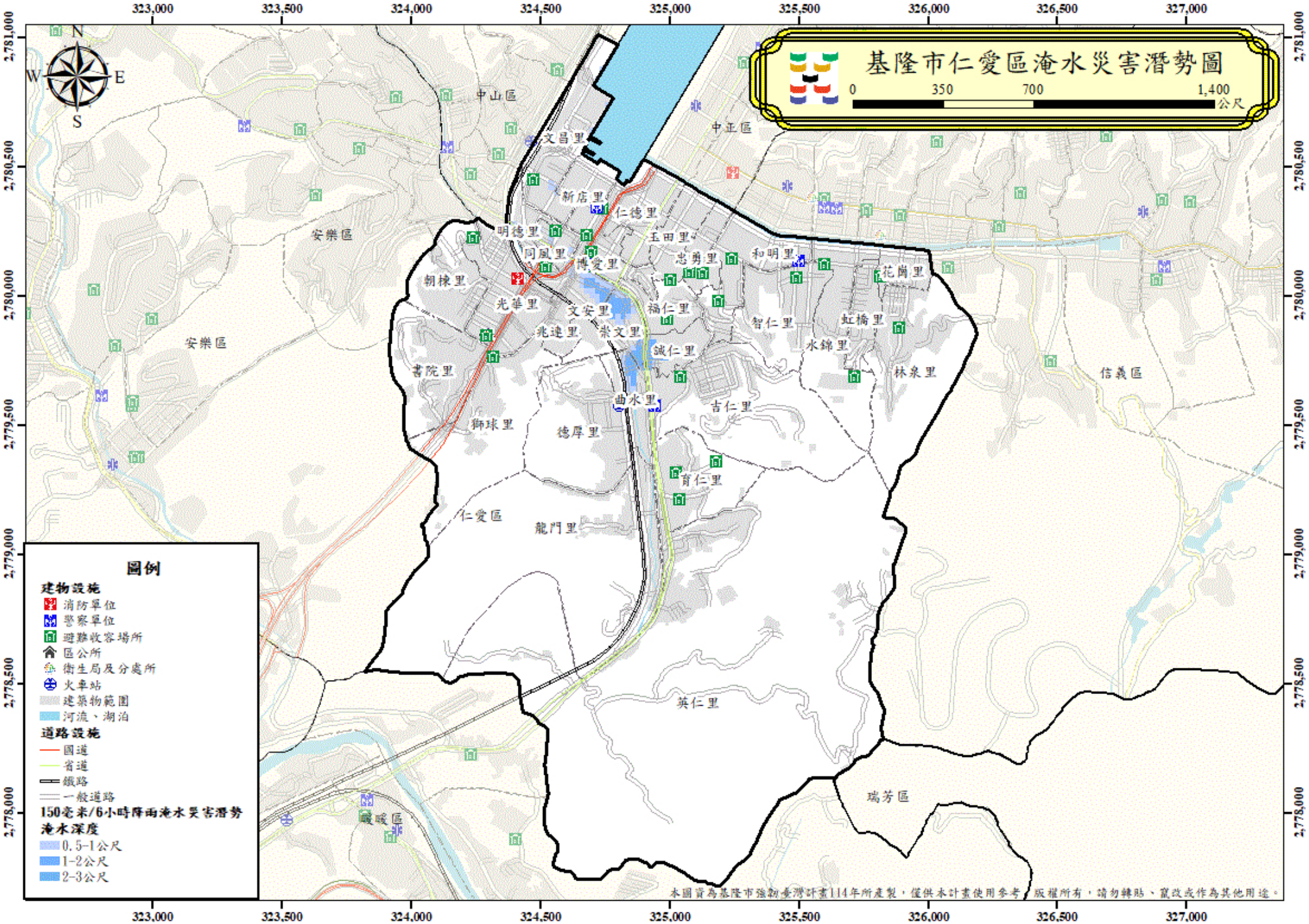
基隆市仁愛區淹水災害潛勢圖
0 350 700 1,400 公尺
N
S
W
E
323,000
323,500
324,000
324,500
325,000
325,500
326,000
326,500
327,000
2,781,000
2,780,500
2,780,000
2,779,500
2,779,000
2,778,500
2,778,000
中山區
中正區
安樂區
信義區
瑞芳區
暖暖區
仁愛區
文昌里
新店里
仁德里
明德里
玉田里
同風里
博愛里
忠勇里
和明里
花崗里
朝棟里
光華里
文安里
福仁里
智仁里
虹橋里
兆連里
崇文里
誠仁里
水錦里
林泉里
書院里
曲水里
吉仁里
獅球里
德厚里
育仁里
龍門里
英仁里
圖例
建物設施
消防單位
警察單位
避難收容場所
區公所
衛生局及分處所
火車站
建築物範圍
河流、湖泊
道路設施
國道
省道
鐵路
一般道路
150毫米/6小時降雨淹水災害潛勢
淹水深度
0.5-1公尺
1-2公尺
2-3公尺
本圖資為基隆市強韌臺灣計畫114年所產製，僅供本計畫使用參考，版權所有，請勿轉貼、竄改或作為其他用途。

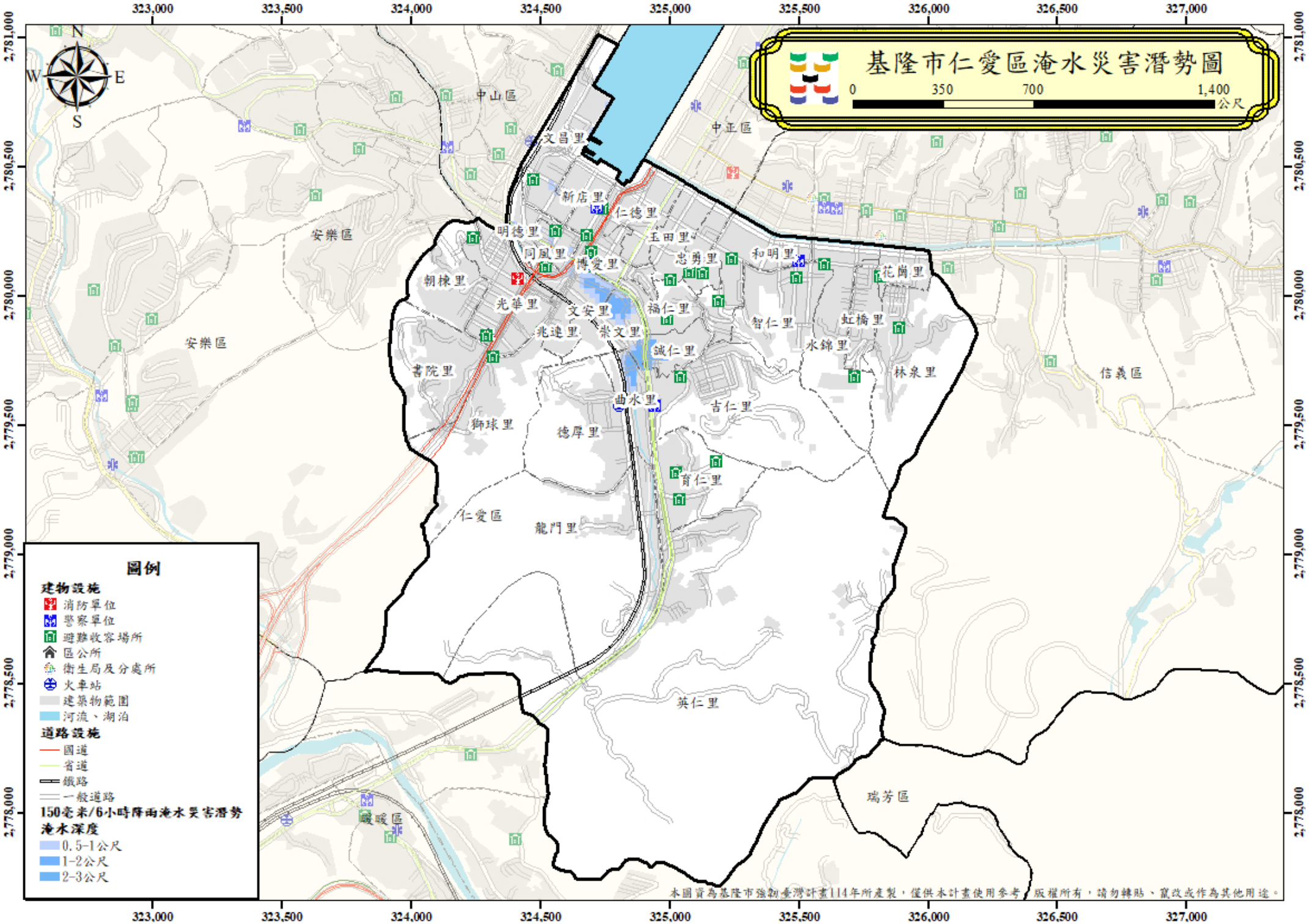
基隆市仁愛區淹水災害潛勢圖
0 350 700 1,400 公尺
N
S
W
E
323,000
323,500
324,000
324,500
325,000
325,500
326,000
326,500
327,000
2,781,000
2,780,500
2,780,000
2,779,500
2,779,000
2,778,500
2,778,000
中山區
中正區
安樂區
信義區
瑞芳區
暖暖區
仁愛區
文昌里
新店里
仁德里
明德里
玉田里
同風里
博愛里
忠勇里
和明里
花崗里
朝棟里
光華里
文安里
福仁里
智仁里
虹橋里
兆連里
崇文里
誠仁里
水錦里
林泉里
書院里
曲水里
吉仁里
獅球里
德厚里
育仁里
龍門里
英仁里
圖例
建物設施
消防單位
警察單位
避難收容場所
區公所
衛生局及分處所
火車站
建築物範圍
河流、湖泊
道路設施
國道
省道
鐵路
一般道路
150毫米/6小時降雨淹水災害潛勢
淹水深度
0.5-1公尺
1-2公尺
2-3公尺
本圖資為基隆市強韌臺灣計畫114年所產製，僅供本計畫使用參考，版權所有，請勿轉貼、竄改或作為其他用途。

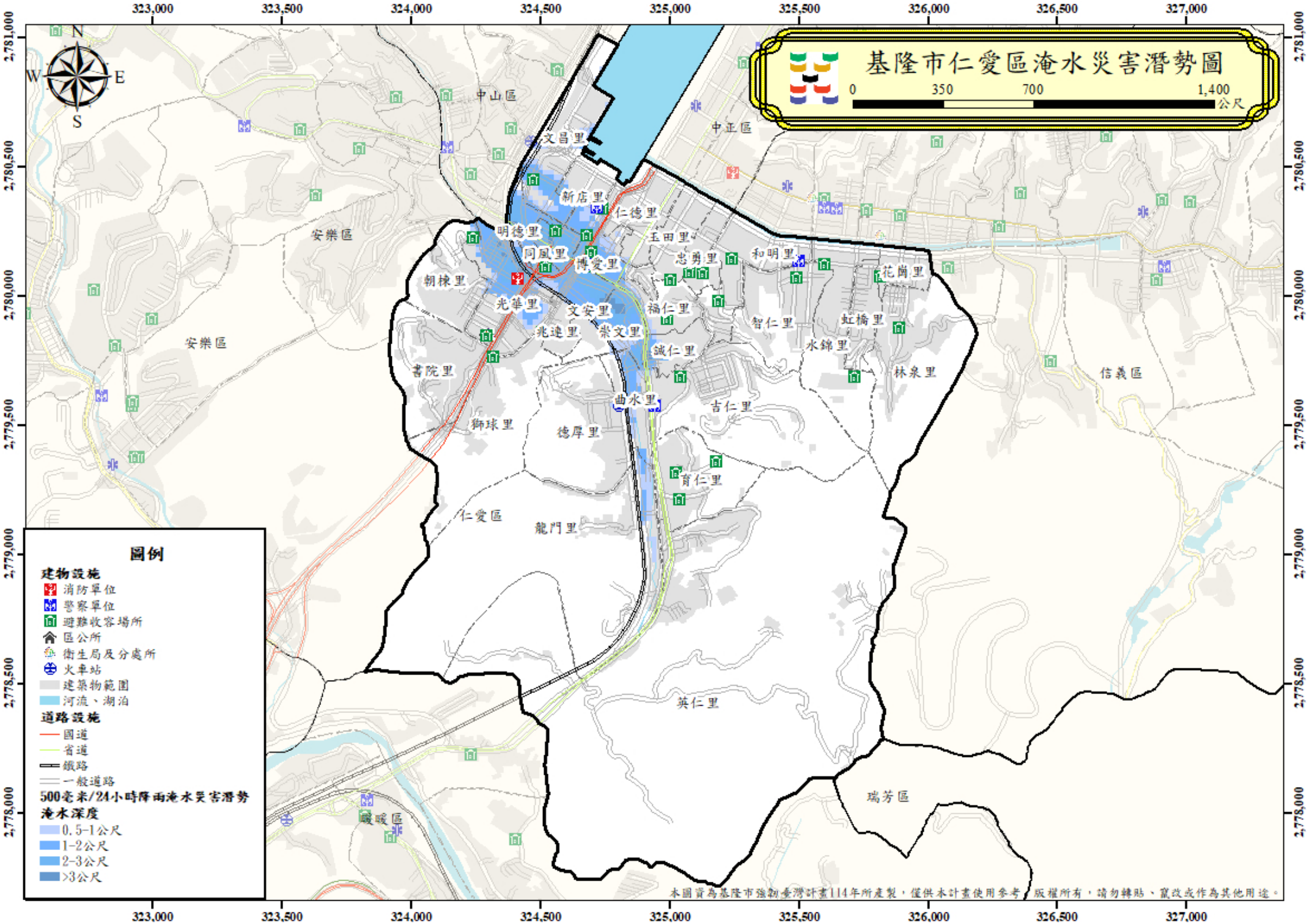
基隆市仁愛區淹水災害潛勢圖
0 350 700 1,400 公尺
N
S
W
E
323,000
323,500
324,000
324,500
325,000
325,500
326,000
326,500
327,000
2,781,000
2,780,500
2,780,000
2,779,500
2,779,000
2,778,500
2,778,000
中山區
中正區
安樂區
信義區
仁愛區
瑞芳區
暖暖區
文昌里
新店里
仁德里
明德里
玉田里
同風里
博愛里
忠勇里
和明里
花崗里
朝棟里
光華里
文安里
福仁里
智仁里
虹橋里
兆連里
崇文里
誠仁里
水錦里
林泉里
書院里
曲水里
吉仁里
獅球里
德厚里
育仁里
龍門里
英仁里
圖例
建物設施
消防單位
警察單位
避難收容場所
區公所
衛生局及分處所
火車站
建築物範圍
河流、湖泊
道路設施
國道
省道
鐵路
一般道路
500毫米/24小時降雨淹水災害潛勢
淹水深度
0.5-1公尺
1-2公尺
2-3公尺
>3公尺
本圖資為基隆市強韌臺灣計畫114年所產製，僅供本計畫使用參考，版權所有，請勿轉貼、竄改或作為其他用途。

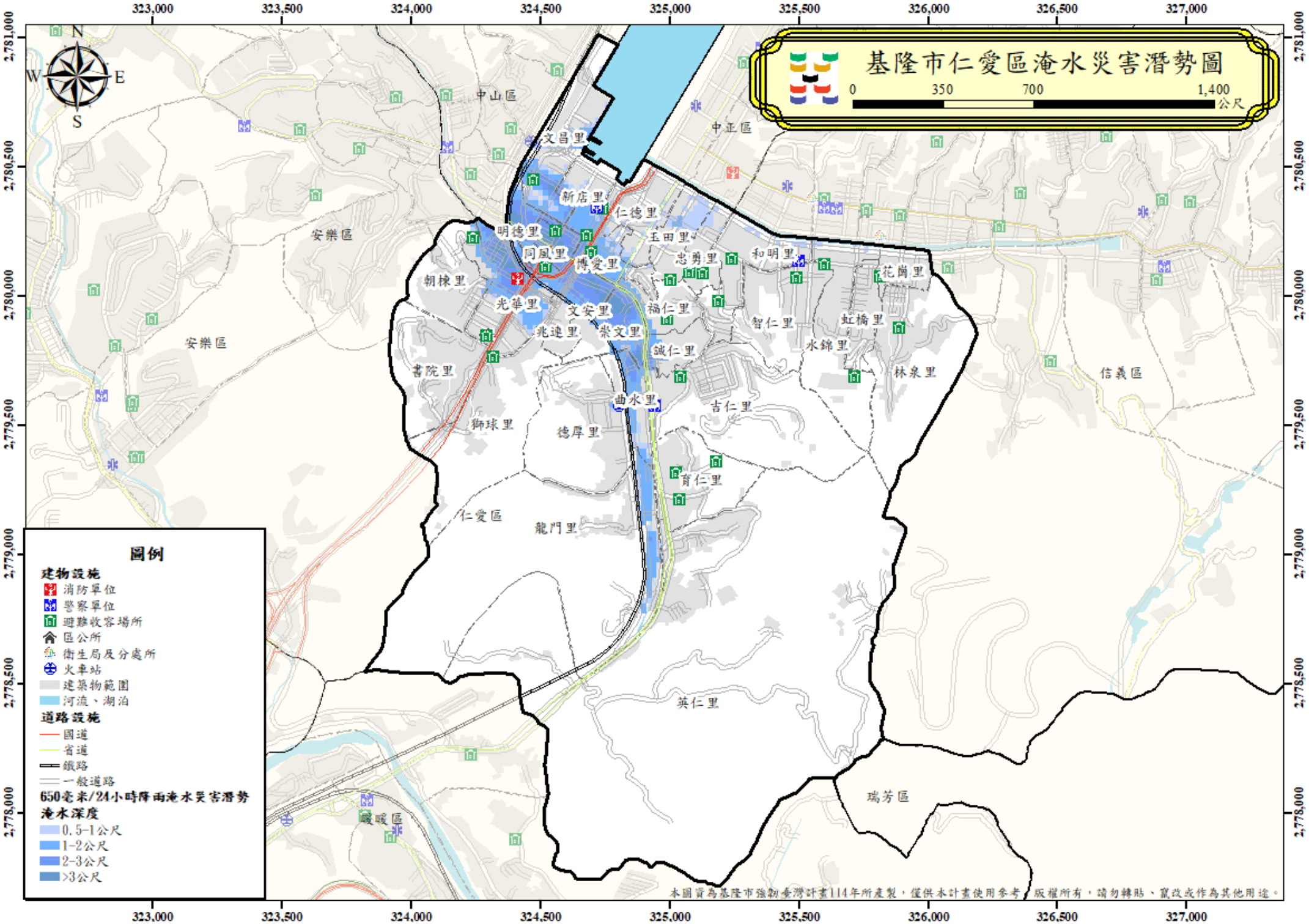
基隆市仁愛區淹水災害潛勢圖
0 350 700 1,400 公尺
N
S
W
E
323,000
323,500
324,000
324,500
325,000
325,500
326,000
326,500
327,000
2,781,000
2,780,500
2,780,000
2,779,500
2,779,000
2,778,500
2,778,000
中山區
中正區
安樂區
信義區
瑞芳區
暖暖區
仁愛區
文昌里
新店里
仁德里
明德里
玉田里
同風里
博愛里
忠勇里
和明里
花崗里
朝棟里
光華里
文安里
福仁里
智仁里
虹橋里
兆連里
崇文里
誠仁里
水錦里
林泉里
書院里
曲水里
吉仁里
獅球里
德厚里
育仁里
龍門里
英仁里
圖例
建物設施
消防單位
警察單位
避難收容場所
區公所
衛生局及分處所
火車站
建築物範圍
河流、湖泊
道路設施
國道
省道
鐵路
一般道路
650毫米/24小時降雨淹水災害潛勢
淹水深度
0.5-1公尺
1-2公尺
2-3公尺
>3公尺
本圖資為基隆市強韌臺灣計畫114年所產製，僅供本計畫使用參考，版權所有，請勿轉貼、竄改或作為其他用途。

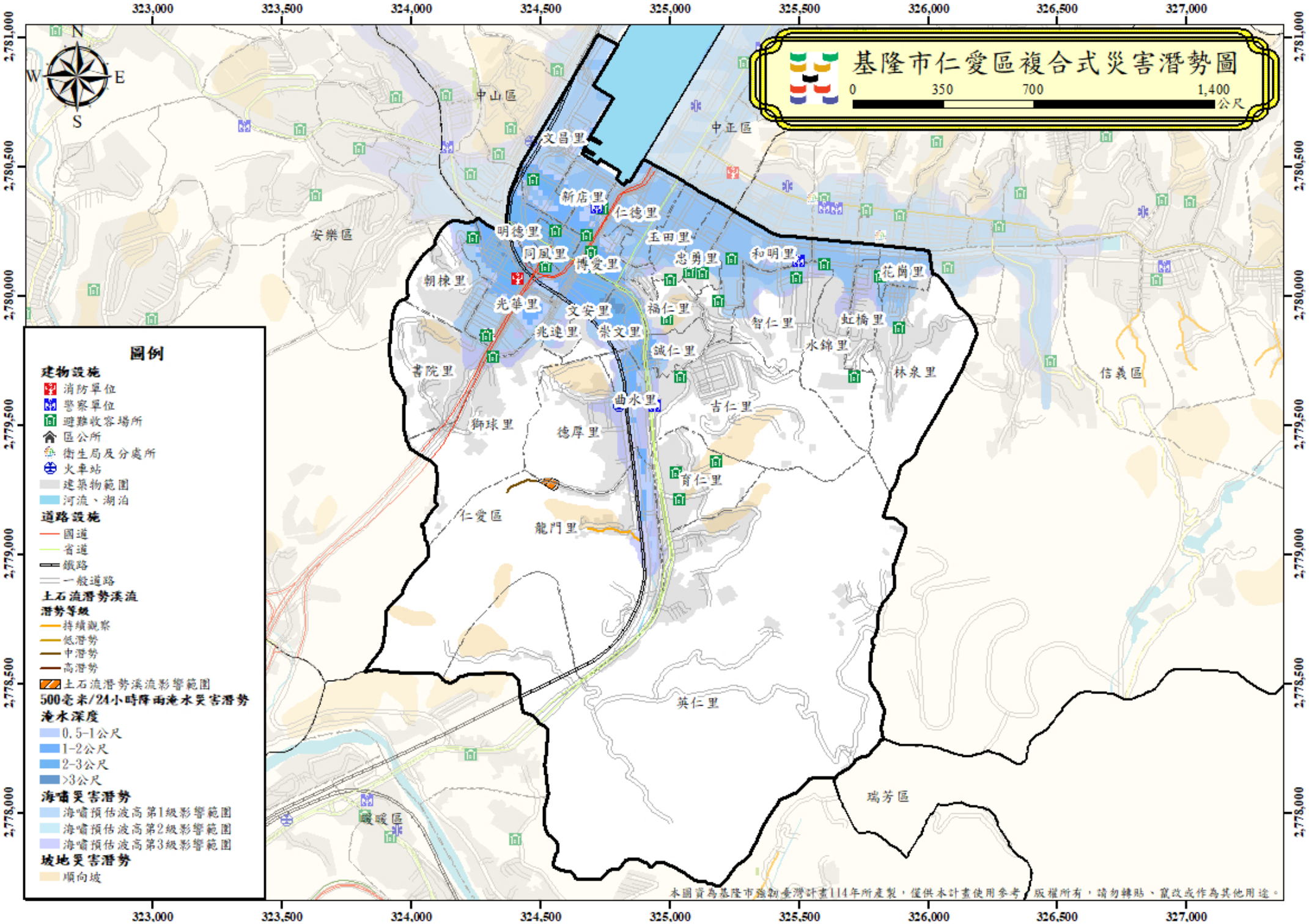
基隆市仁愛區複合式災害潛勢圖
0 350 700 1,400 公尺
N
S
W
E
323,000
323,500
324,000
324,500
325,000
325,500
326,000
326,500
327,000
2,781,000
2,780,500
2,780,000
2,779,500
2,779,000
2,778,500
2,778,000
中山區
中正區
安樂區
信義區
仁愛區
瑞芳區
暖暖區
文昌里
新店里
仁德里
明德里
同風里
博愛里
玉田里
忠勇里
和明里
花崗里
朝棟里
光華里
文安里
福仁里
智仁里
虹橋里
兆連里
崇文里
誠仁里
水錦里
林泉里
書院里
曲水里
吉仁里
獅球里
德厚里
育仁里
龍門里
英仁里
圖例
建物設施
消防單位
警察單位
避難收容場所
區公所
衛生局及分處所
火車站
建築物範圍
河流、湖泊
道路設施
國道
省道
鐵路
一般道路
土石流潛勢溪流
潛勢等級
持續觀察
低潛勢
中潛勢
高潛勢
土石流潛勢溪流影響範圍
500毫米/24小時降雨淹水災害潛勢
淹水深度
0.5-1公尺
1-2公尺
2-3公尺
>3公尺
海嘯災害潛勢
海嘯預估波高第1級影響範圍
海嘯預估波高第2級影響範圍
海嘯預估波高第3級影響範圍
坡地災害潛勢
順向坡
本圖資為基隆市強韌臺灣計畫114年所產製，僅供本計畫使用參考，版權所有，請勿轉貼、竄改或作為其他用途。