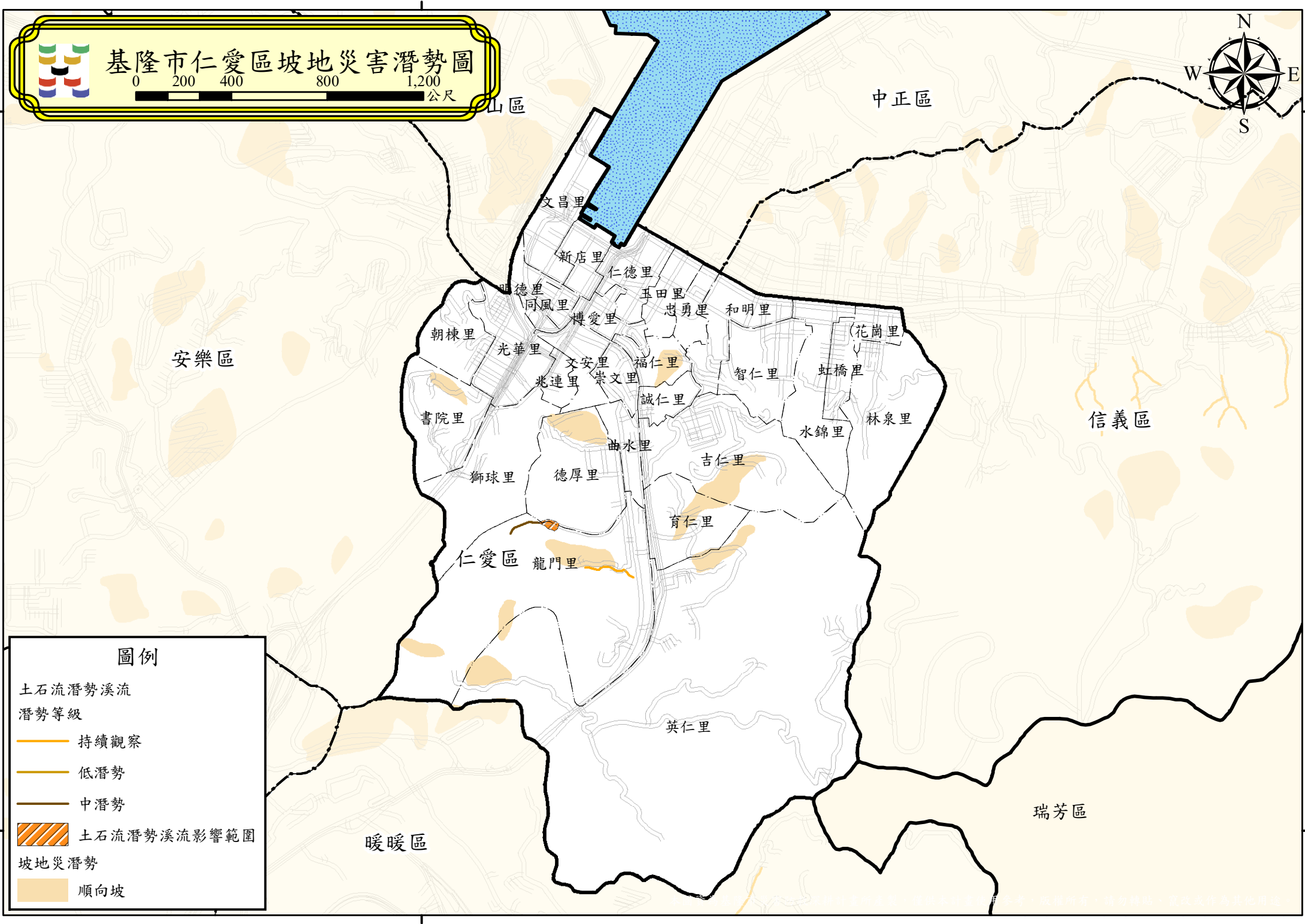
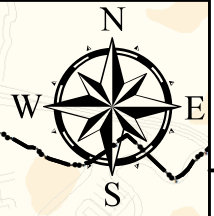





基隆市仁愛區坡地災害潛勢圖

0 200 400 800 1,200 公尺




圖例

土石流潛勢溪流
 潛勢等級

-  持續觀察
-  低潛勢
-  中潛勢

土石流潛勢溪流影響範圍

坡地災潛勢

-  順向坡

2781000.000000

2781000.000000

2778000.000000

2778000.000000

324000.000000

324000.000000